

COMPANHIA DE PESQUISA DE RECURSOS MINERAIS - CPRM
DIRETORIA DE HIDROLOGIA E GESTÃO TERRITORIAL - DHT
SUPERINTENDÊNCIA REGIONAL DE BELO HORIZONTE - SUREG/BH

Boletim do Sistema de Alerta Hidrológico da Bacia do rio Doce

Belo Horizonte, 09 de janeiro de 2018.

Níveis das estações Fluviométricas provenientes da Rede Hidrometeorológica Nacional de responsabilidade da Agência Nacional de Águas (ANA), operada pelo Serviço Geológico do Brasil (CPRM).

DATA/HORA	Ponte Nova	Cach. dos Óculos	Nova Era	Mário de Carvalho	Belo Oriente	Naque Velho	Gov. Valadares	Vila Matias	Tumiritinga	Colatina	Linhares
08/01/2018 15:00	180	308	99	229	253	249	185	127		229	149
08/01/2018 16:00	179	308	97	231	252	248	185	127		227	149
08/01/2018 17:00	179	308	96	230	252	247	185	128	163	226	149
08/01/2018 18:00	178	307	95	227	251	245	186	129		225	149
08/01/2018 19:00	177	307	93	222	250	242	187	130		224	148
08/01/2018 20:00	176	306	90	217	249	239	189	130		223	148
08/01/2018 21:00	176	305	88	211	250	237	190	131		223	149
08/01/2018 22:00	175	304	87	205	250	235	191	132	166	222	149
08/01/2018 23:00	174	303	87	201	251	234	191	132		222	150
09/01/2018 00:00	173	301	87	198	252	233	192	131		221	153
09/01/2018 01:00	173	300	88	197	252	231	192	131		220	154
09/01/2018 02:00	172	299	88	197	253	230	192	131		219	154
09/01/2018 03:00	172	298	88	198	254	228	191	129		218	154
09/01/2018 04:00	170	297	88	198	254	225	188	128		218	155
09/01/2018 05:00	169	296	88	197	254	223	185	128		217	155
09/01/2018 06:00	168	295	89	195	254	220	182	128		216	154
09/01/2018 07:00	165	294	90	191	253	218	180	128	174	213	154
09/01/2018 08:00	162	293	90	186	252	216	183	127		211	154
09/01/2018 09:00	159	292	90	182	251	215	188	125		207	154
09/01/2018 10:00	157	291	89	179	250	214	190	121		204	153
09/01/2018 11:00	156	290	89	177	249	213	189	119		201	152
09/01/2018 12:00	155	289	87	175	247	212	185	120	169	201	150
09/01/2018 13:00	153	288	86	175	247	212	182	120		204	149
09/01/2018 14:00	152	287	85	173	245	211	180	120		209	149
Cota de Alerta:	280		350	440	860	700	320	660	400	570	330
Cota de Inundação:	330	1250	470	520	900	740	360	700	450	620	345

Cotas em centímetros

Link do Sistema de Alerta Hidrológico da Bacia do rio Doce: <http://www.cprm.gov.br/sace/doce>

As previsões apresentadas neste Boletim são baseadas em modelos hidrológicos e estão sujeitas às incertezas inerentes aos mesmos. Os dados hidrológicos utilizados nos boletins são provenientes da Rede Hidrometeorológica Nacional de responsabilidade da Agência Nacional de Águas (ANA), operada pelo Serviço Geológico do Brasil (CPRM) e demais parceiros.

Atenciosamente,

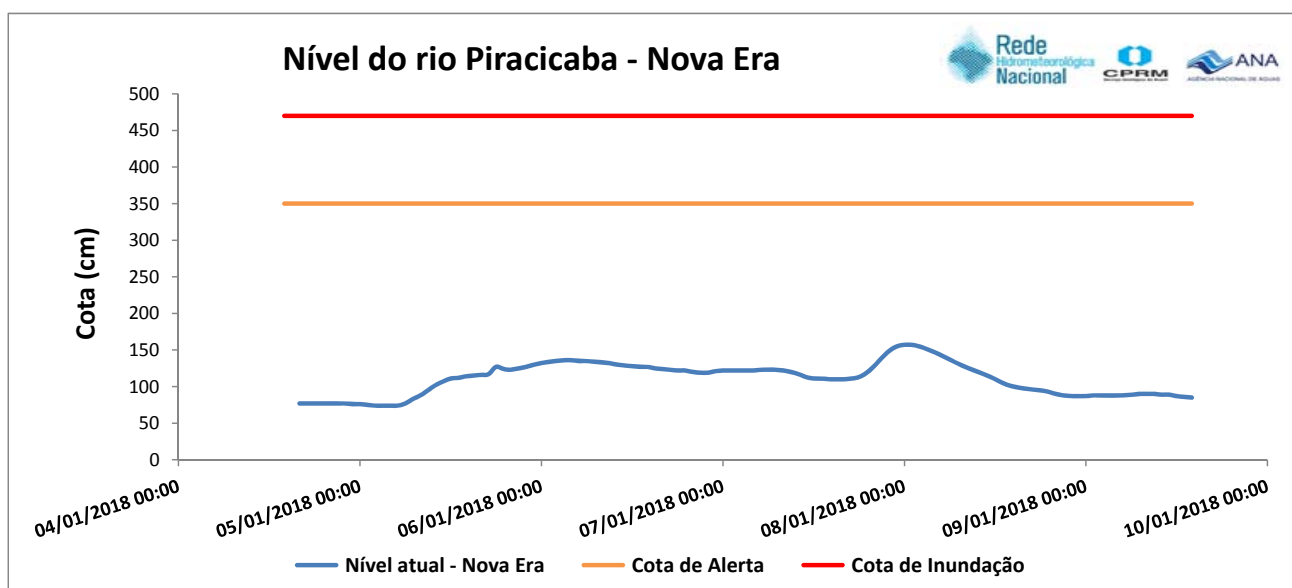
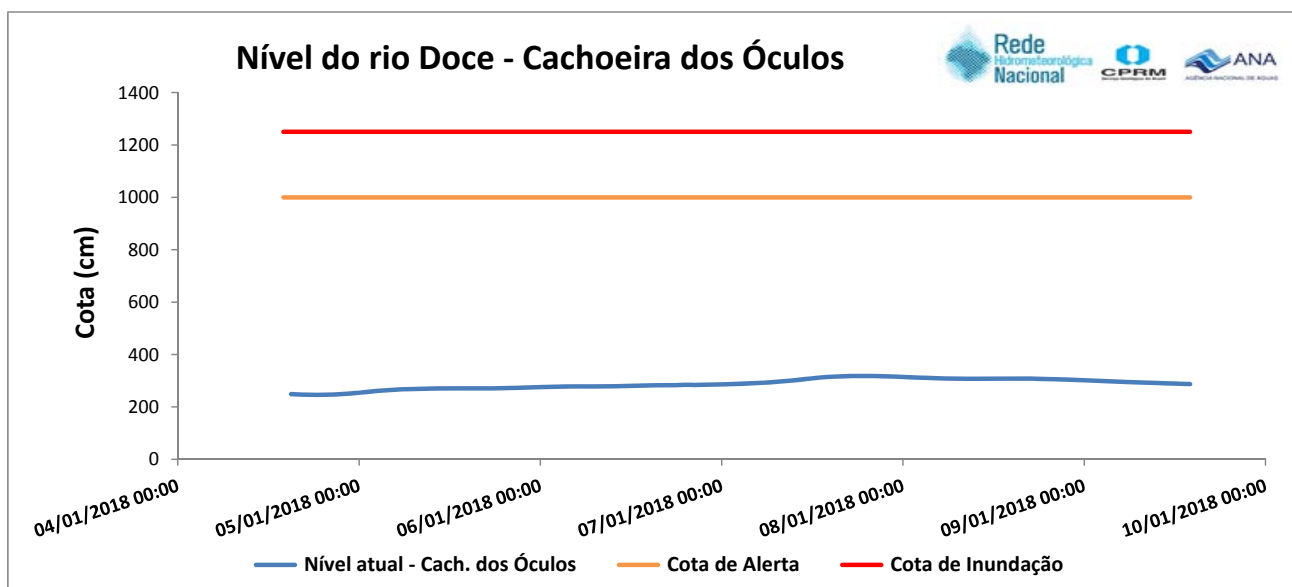
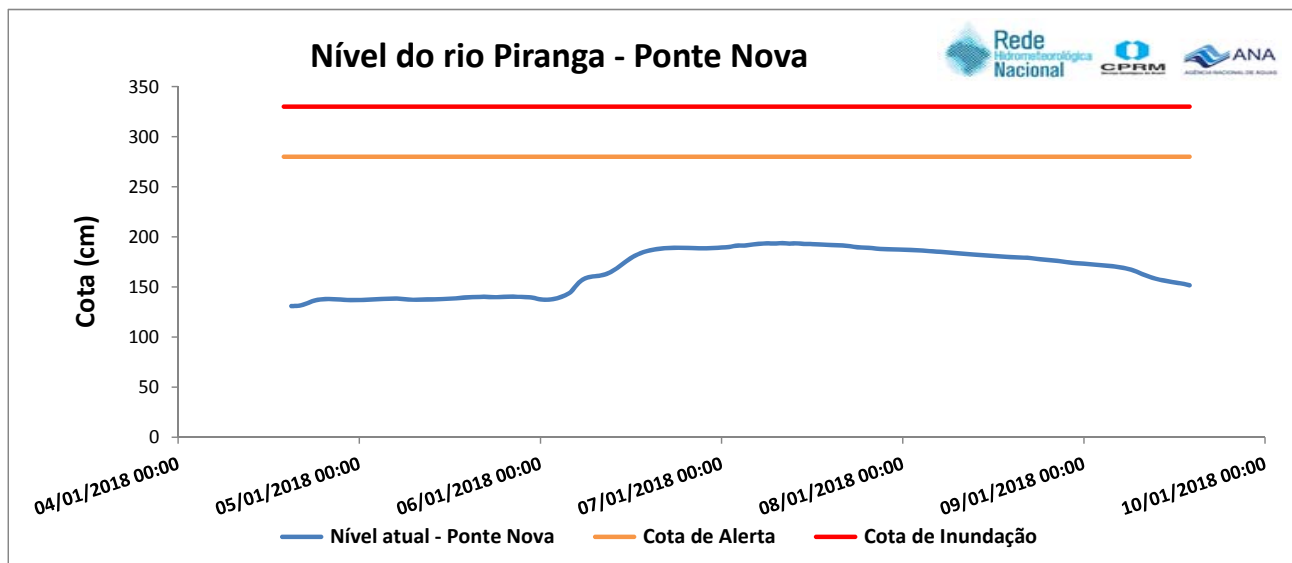
Elizabeth Guelman Davis

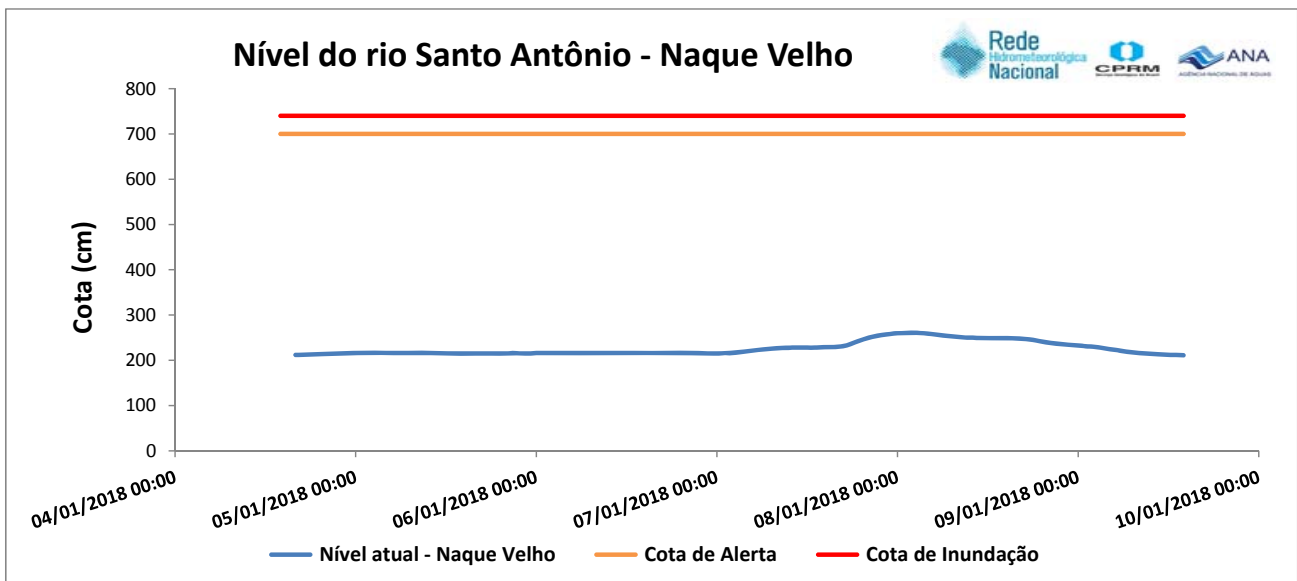
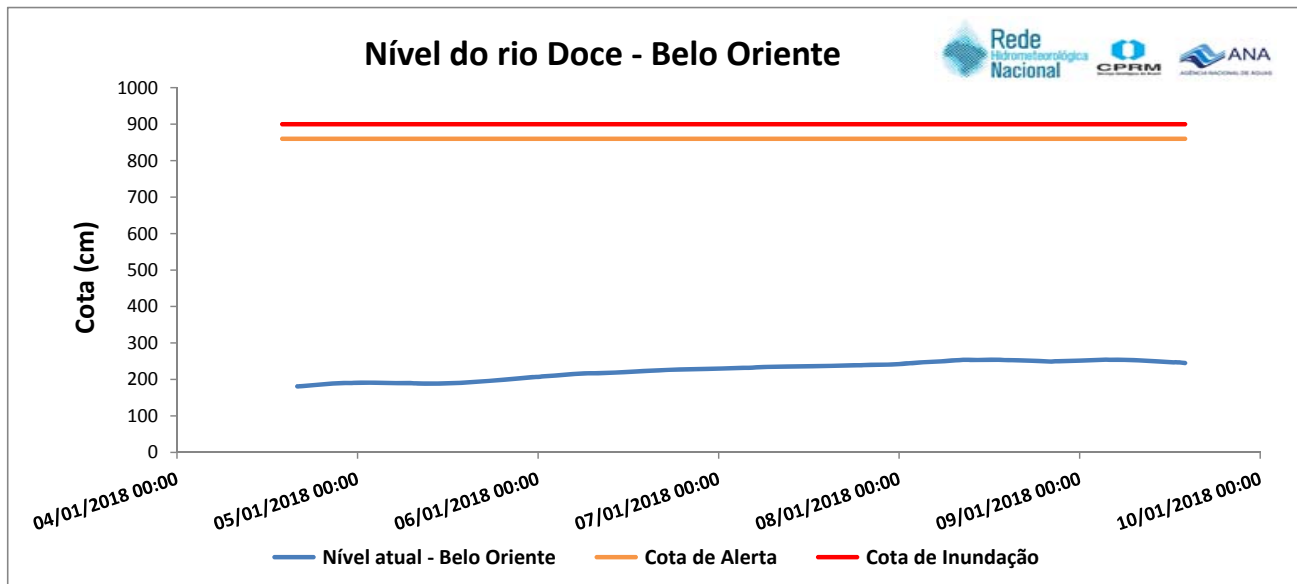
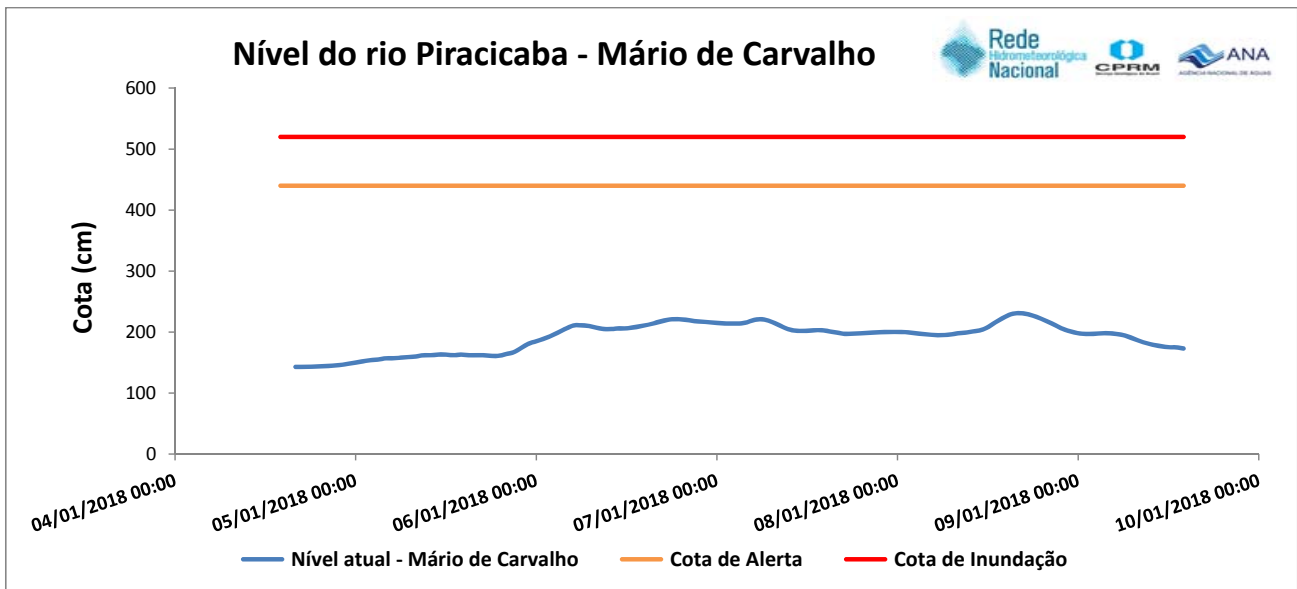
Eng. Hidrólogo - Pesquisador em Geociências
 Superintendência de Belo Horizonte
 Serviço Geológico do Brasil – SGB/CPRM
www.cprm.gov.br

Parceria:

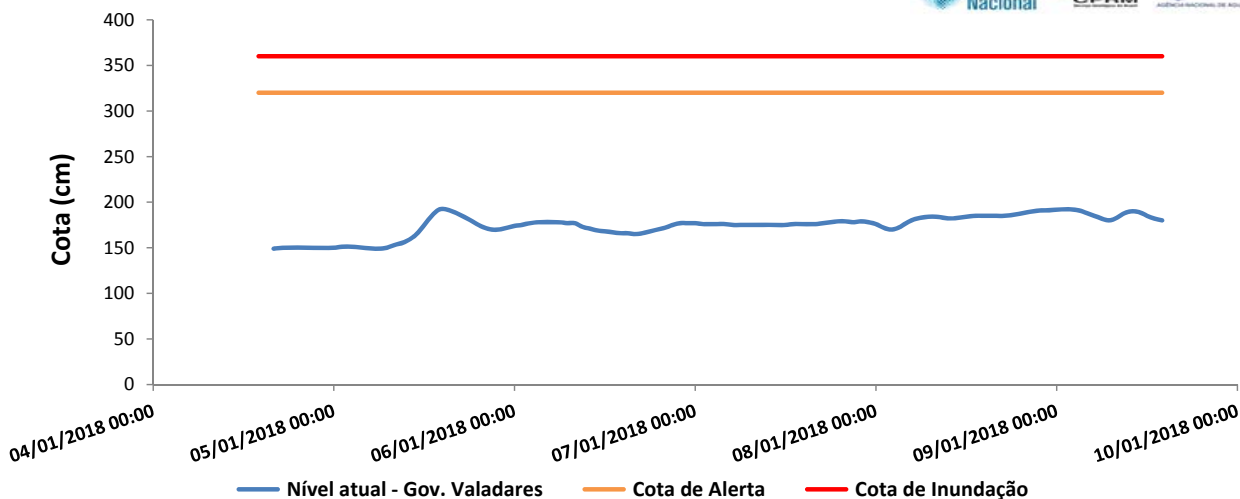


Gráficos dos níveis dos rios monitorados

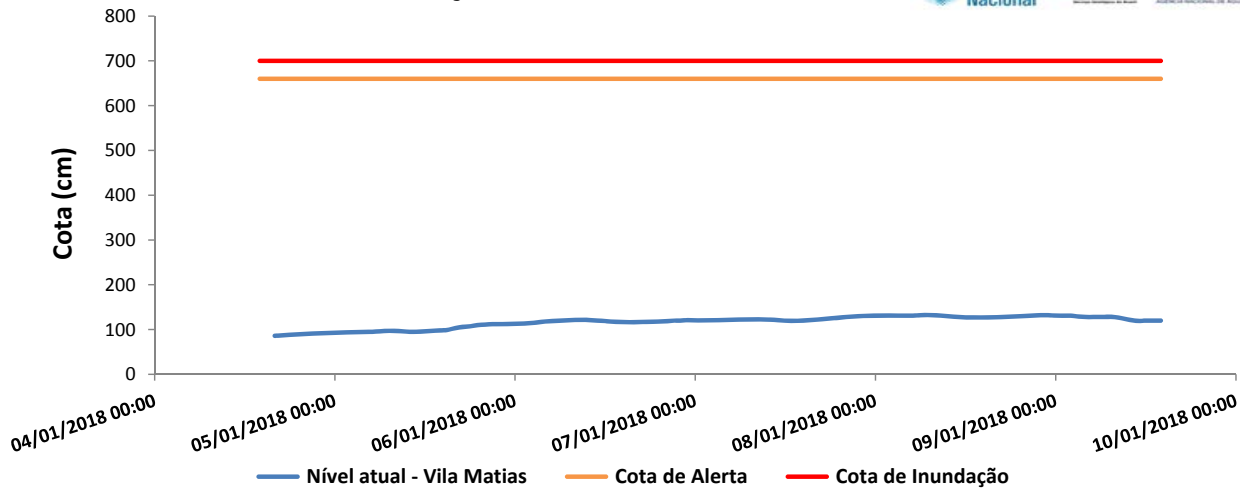




Nível do rio Doce - Governador Valadares



Nível do rio Suaçuí Grande - Vila Mathias



Nível do rio Doce - Tumiritinga

